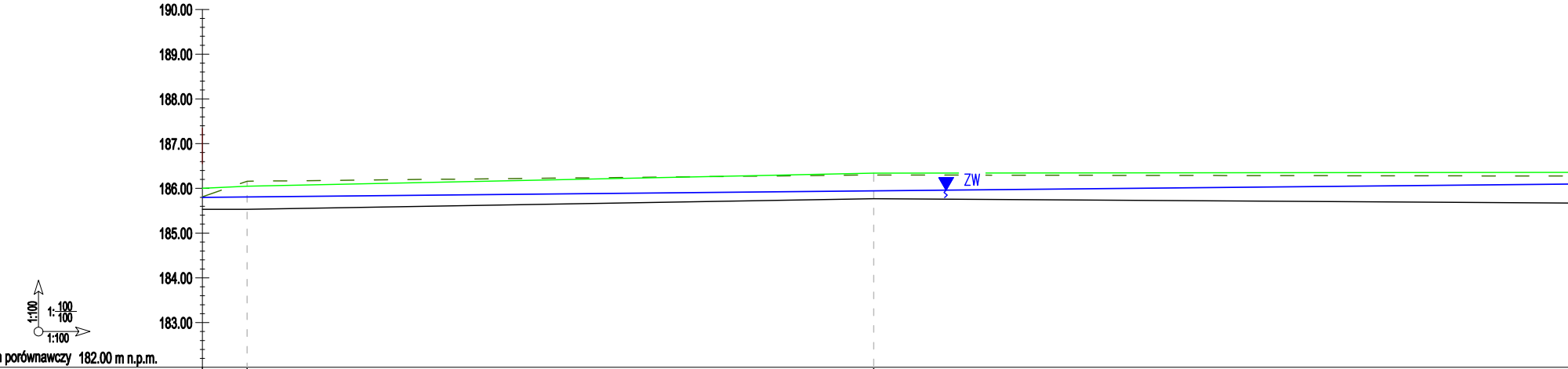
190.00
189.00
188.00
187.00
186.00
185.00
184.00
183.00
ZW
1:100
1: 100/100
1:100

poziom porównawczy 182.00 m n.p.m.

RZĘDNA PROJEKTOWANA [m n.p.m.]					
RZĘDNA DNA ISTNIEJĄCA W OSI ROWU [m n.p.m.]	185.53		185.53		185.77
RZĘDNA BRZEGU PRAWEGO [m n.p.m.]	185.98		186.05		186.34
RZĘDNA BRZEGU LEWEGO [m n.p.m.]	185.81		186.16		186.30
DŁUGOŚĆ [m]		1,00 m		14,00 m		19,00 m
KILOMETRAŻ ROWU [km]	0+000		0+001		0+015

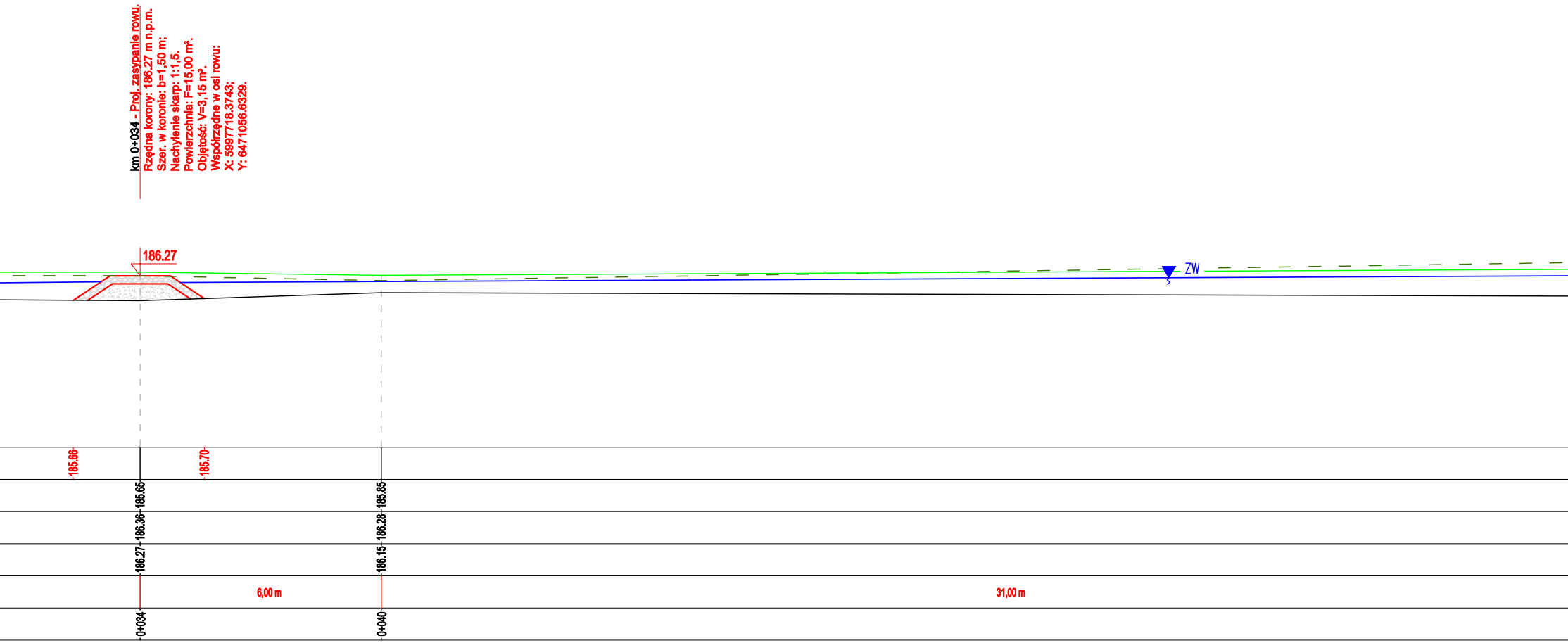
km 0+034 - Proj. zasypanie rowu.
Rzędna korony: 186.27 m n.p.m.
Szer. w koronie: b=1,50 m;
Nachylenie skarp: 1:1,5.
Powierzchnia: F=15,00 m².
Objętość: V=3,15 m³.
Współrzędne w osi rowu:
X: 5997718.3743;
Y: 6471056.6329.
186.27
ZW
185.66
185.70
185.65
186.36
186.27
185.85
186.28
186.15
6,00 m
31,00 m
0+034
0+040



km 0+085 - Proj. zasypanie rowu.
Rzędna korony: 186.36 m n.p.m.
Szer. w koronie: b=1,50 m;
Nachylenie skarp: 1:1,5.
Powierzchnia: F=9,75 m².
Objętość: V=0,82 m³.
Współrzędne w osi rowu:
X: 5997769.1120;
Y: 6471051.5782.
Istn. kładka
186.36
ZW
186.00
186.05
185.76
186.09
185.94
185.89
186.44
186.34
186.41
186.48
185.84
186.62
186.53
186.27
186.65
185.94
34,00 m
0+071
0+105

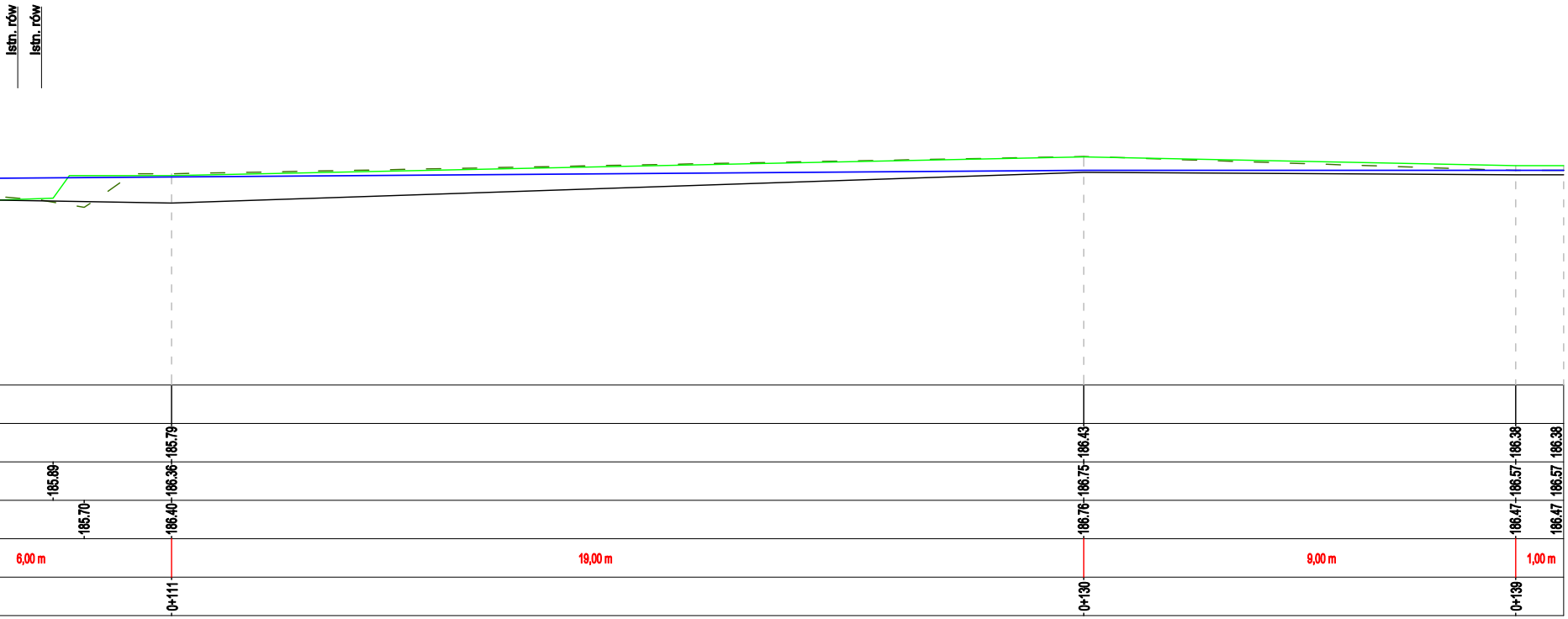
Istn. rów
Istn. rów
185.79
186.43
186.38
186.38
185.89
186.36
186.75
186.57
186.57
185.70
186.40
186.76
186.47
186.47
6,00 m
19,00 m
9,00 m
1,00 m
0+111
0+130
0+139

Fundusze Europejskie
Infrastruktura i Środowisko

Unia Europejska
Fundusz Spójności

JEDNOSTKA PROJEKTOWA:
ZENERIS PROJEKTY
ZENERIS PROJEKTY S.A.
UL. PADEREWSKIEGO 8, 61-770 POZNAŃ

NAZWA INWESTYCJI:
WYKONANIE DOKUMENTACJI TECHNICZNEJ ZASTAWEK I ZASYPAŃ
W OBSZARZE NATURA 2000 STUDZIENICKIE TORFOWISKA PLH220028

INWESTOR:
SKARB PAŃSTWA
REGIONALNY DYREKTOR OCHRONY
ŚRODOWISKA W GDAŃSKU
UL. CHMIELNA 54/57
80-748 GDAŃSK

ADRES INWESTYCJI:
JEDNOSTKA EWID.: 220108_2,
OBRĘB: 0011 STUDZIENICE, 0012 UGOSZCZ
GMINA: STUDZIENICE
POWIAT: BYTOWSKI
WOJEWÓDZTWO: POMORSKIE

NR UMOWY:
NR 32/2020 Z DNIA 14.07.2020 r.

NR PROJEKTU:
2020/14

STADIUM:
PROJEKT BUDOWLANY

PROJEKTANT:
mgr inż. MICHAŁ PAWLIK
upr. w specj. inż. hydrotech. nr WKP/0105/POOH/18
PODPIS:

SPRAWDZAJĄCY:
mgr inż. ŁUKASZ URBAŃSKI
upr. w specj. inż. hydrotech. nr WKP/0361/POOH/19
PODPIS:

OPRACOWUJĄCY:
mgr inż. ALEKSANDRA GRZEMSKA
PODPIS:

TREŚĆ RYSUNKU:
RÓW R7 - PROFIL PODŁUŻNY

DATA: 06.2021 r.
SKALA: 1:100/100
NR RYSUNKU: 3.7
NR STRONY: 36